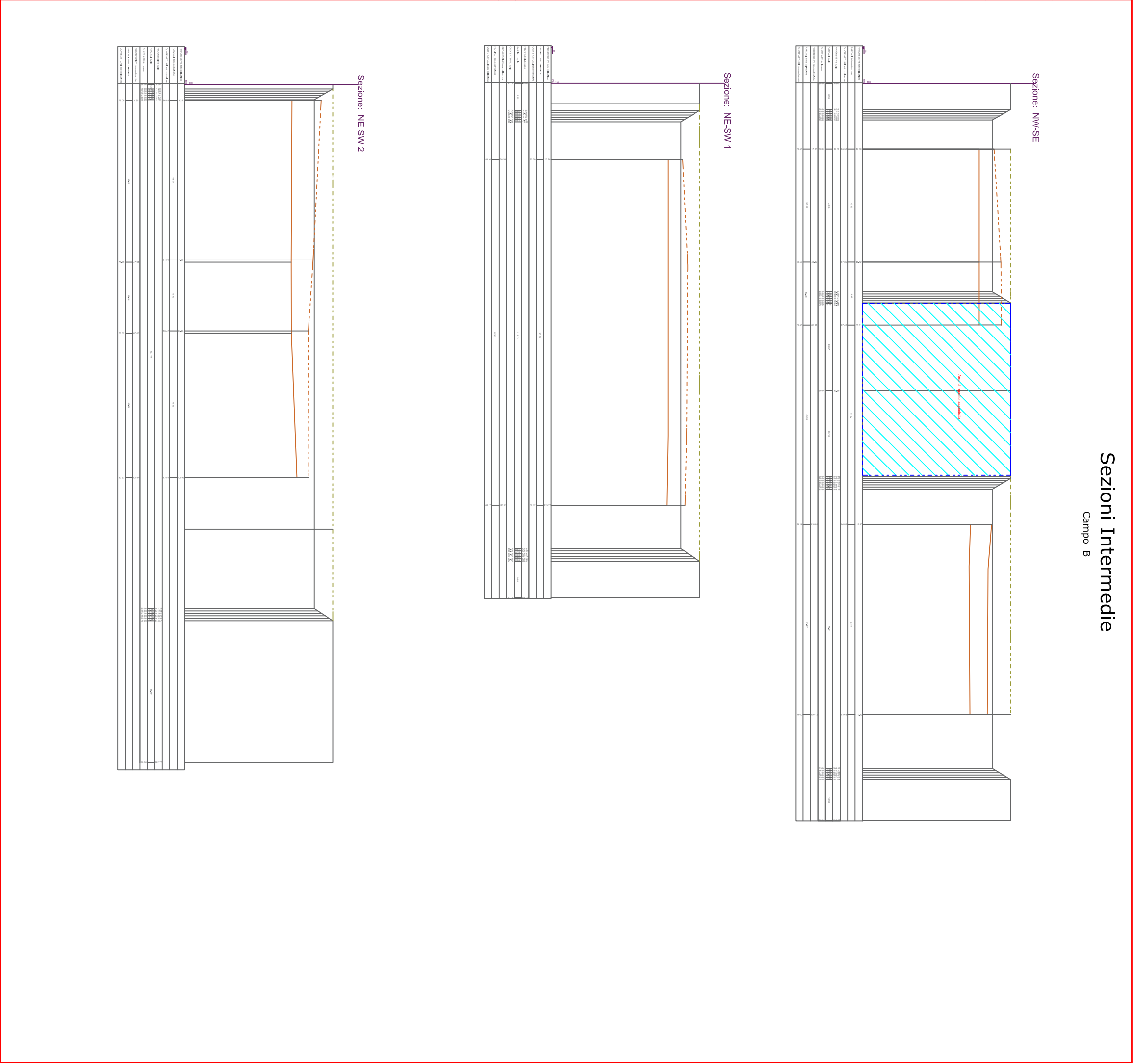
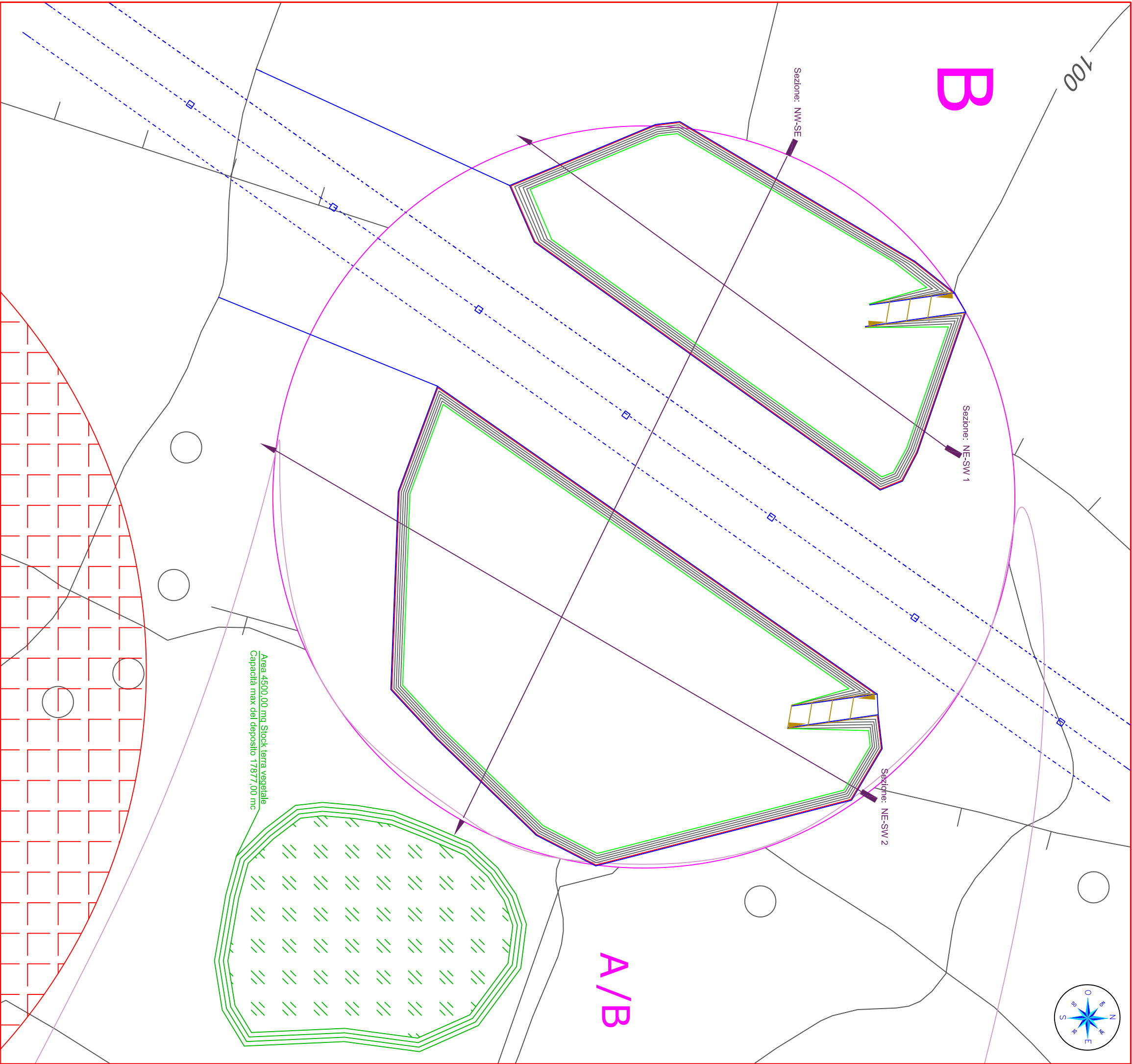
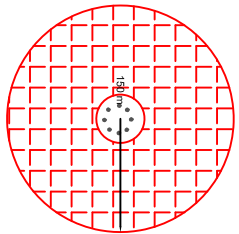


Sezioni Intermedie
Campo B

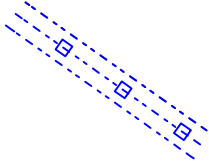


LEGENDA:



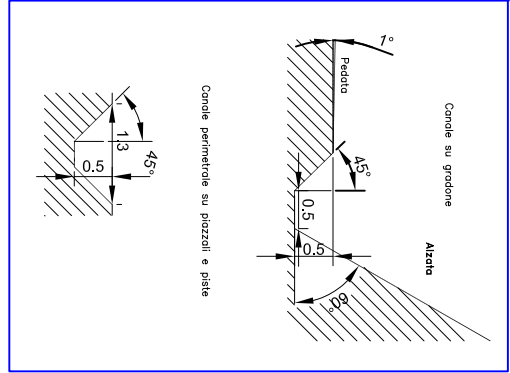
Nuvaghe

Corongius Longus



Acquedotto interrato

Area di rispetto pari a 10mt in ambo i lati, dall'asse della condotta



Studio di Geologia Tecnica ed Ambientale

Dott. Geol. Pietro Pittau - Dott. Pian. Fabio Grasso

Elaborati di riferimento
Rilievo topografico

Foglio n.
09 03 B

Il Richiedente

POLAR S.r.l.
Piazza della Vittoria, 15/6
GENOVA (GE)

I Tecnici

Data
Giugno 2021

Oggetto
Planimetria e Sezioni intermedio

Campo B

Progetto di coltivazione della miniera di bentonite denominata Santa Bra in agro del comune di Pischias
Relazione Paesaggistica
Intervento a carattere locale di grande impegno territoriale
Redatta ai sensi del D.P.C.M. del 12 Dicembre 2005 e allegata
all'istanza di compatibilità paesaggistica, ai sensi
del D.Lgs. 22 gennaio 2004, n. 42

